

GARDA FORESTIERĂ FOCSANI

Intrare
Ieșire Nr. 5887

Ziua 20 Luna 06 Anul 2017

SC OCOLUL SILVIC SIRIU SRL
Nr. 3135/20.06.2017


Catre,
GARDA FORESTIERA FOCSANI

In conformitate cu OM 3814/2012, cu modificarile si completarile ulterioare, articolul 4, va comunicam faptul ca urmeaza sa autorizam partizile de produse accidentale :

Nr. crt	Nr APV	Supraf. ha	Volum mc	UP	u.a	Felul lucrarii	Proprietar
1	5278	0,15	57	IV Breazau	422A%	Acc II(delimitare cale acces)	Moldoveanu Aurelian

Atasat APV, descriere parcelara, conf. a- II-a de amenajare, solicitarea operatorului economic privind necesitatea delimitarii CAT.

sef ocol,
ing.Moiseanu Eduard Gabriel



Fond Forestier,
ing.Bacescu Mihai

Handwritten notes and signatures:
A. I. A.
Director - Aurelian
Moldoveanu
Procedura legala

ACT DE PUNERE IN VALOARE NR. - - BZ - 21491326


Unitate de Productie : IV - BREAZAU (LOPATARI 2)
Denumire A.P.V. : 5278 acc del. CAT

Suprafata totala act - (ha) : 0,15 Tratament : ACCIDENTALE II Natura produsului : ACCIDENTALE II Tehnologia de exploatare : TRUNCHIURI SI CATARGE Data inventarierii : 13.06.2017 Anul exploatarei : 2017 Procedeul de inventariere : FIR CU FIR Ciocan rotund nr. : PP-BZ-01-03 Ciocan patrat nr. : PP-BZ-01-02				Informatii privind N.T.S.M.				Grupa de specii	Nr. de arbori	Vol. arbore										
				Stancarii pe - (ha) : Arbori putregaiosi - (buc) : cu un volum de - (mc) : Iescarii -(buc) : cu un volum de - (mc) :				Rasinoase FAG Quercinee Diverse tari Diverse moi	132	57										
								Total :	132	57										
Specia	SORTARE DIMENSIONALA							Lemn lucru	Coaja	Lemn de foc		Volum brut								
	G1	G2	G3	M1	M2	M3	LS			Total	VF									
MOLID	2	15	10	12	4		1	44	5	8	57									
TOTAL	2	15	10	12	4		1	44	5	8	57									
U.A.	Suprafata ha	Varsta ani	Panta G	Semintis utilizabil				Compozitie	H.	Total volum brut										
				%	S. tot															
422A%	0,15	30,0	25,00						57											
Total	0,15								57											
U.A.	MO	Volum																		
422A%	57	57																		
Total	57	57																		
U.A.	Specia	Diametre		Inaltimi		Vars ta	Vol. arb	Nr. arb	Cres tere	Sortare dimensionala							Coaja	Lemn foc		Volum brut
		dt	dcg	ht	hc					G1	G2	G3	M1	M2	M3	LS		Total	VF	
422A%	MO	26,00	23,61	22,00	21,07	30	0,43	132		2	15	10	12	4		1	5	8	57	
Total U.A. : 422A%								132		2	15	10	12	4		1	5	8	57	
Total General U.A. :								132		2	15	10	12	4		1	5	8	57	


Sef Ocol.
Moiseanu Eduard-Gabriel



Intocmit,



Birou Fond Forestier,



Verificat.

S.C. COCOLUL SILVIC SIRIU S.R.L.
Loc. SIRIU, Jud. BUZAU
CUI RO 21481325
NITENRE Nr. 2505
ZI. 18 LUNA 05 AN 2017

18.05.2017
Fond. Jorche

Ing. Răuță B.
19.05.2017

DOMNUL INGINER ȘEF

AM

SUBSEMNAȚUL BRĂȚILĂ CRĂCIUN DÎN COM.
LOPĂȚARI JUDE. BUZĂU ADMINISTRATOR AL FIRMEI
S.C. PRISMA EXPLO FOREST SRL. CU SEBIUL ÎN
COM. LOPĂȚARI JUDE. BUZĂU.

CU RESPECT VĂ RUGĂM SĂ NE APOBĂȚI DELIMITAREA
UNEI CĂII DE ACCES ÎN PARTIDA DÎN UPIV
CA 22 CU UN VOLUM BRUT DE 301 m³ DEOARECE
ESTE LA PRIMA TÂIERE ȘI ESTE FOARTE DEASĂ ȘI
NU PUTEM ÎNTRA CU UTILAJELE ÎN IA

S.C. PRISMA EXPLO FOREST SRL.

18.05.2017.

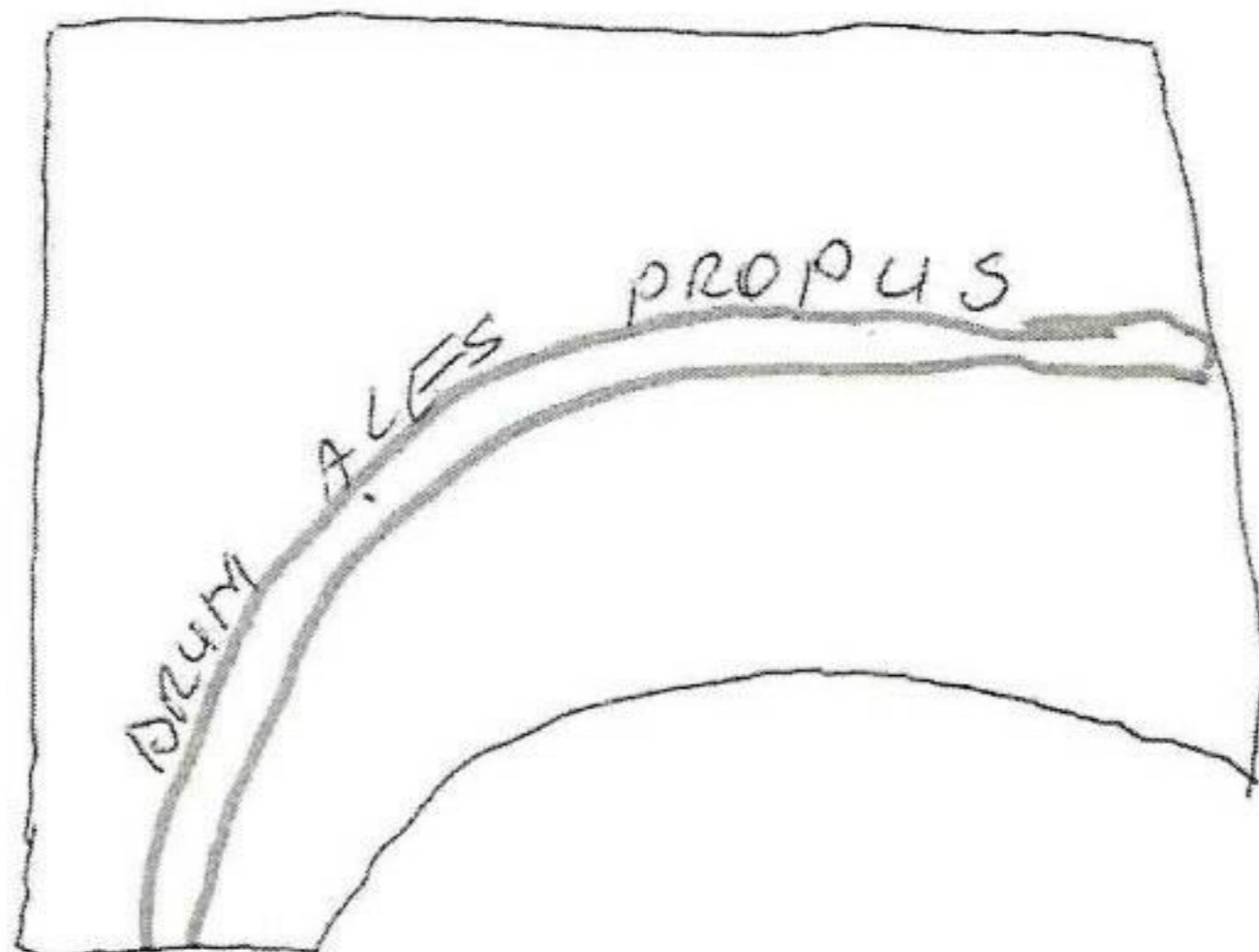
BRĂȚILĂ CRĂCIUN
ȘEF



Delegat

36/12 06 2017

Pomo po 19 06



DESCRIERE PARCELARA

ASOCIATIA LOPATARI 2

DESCRIEREA STATIONII SI ARBORETULUI										ELM	P	M.	VIR	D	H	C	AM	EL	PROVE-	VI	DENS	V O L U M			CRES	
										ARB	R	RE	STA	ANI	CM	M	P	TE	AJ	NIENTA	TA	LI	CONS	MC/HA	MC/UA	MC/HA
420 A 2.9 HA GF.2-1B. SUP:A TS:4420 TP:4114 SOL:3101 Versant ondulat , EXPOZITIE E INC. 30 G ALTITUDINE: 760 M. LITIERA:continua - subtire TIP FLORA:Asperula-Dentaria Natural fundamental prod. mij relativ-echien COMP.ACTUALA : 8 FA 2 DT COMP.TEL : 8 FA 2 DT SORT:FA Gros si mijl..cherestea VIRSTA EXPL.110 ani SEM UTIL: SUBARBORET: DATE COMPL. Roca la suprafata/0,1S POL: ERZ: LUCRARI EXEC. LUCRARI PROP. T.IGIENA										FA	8	IN	90	46	24	3		.5	RN		N	0.64	263	763	5.1	
										DT	2	IN	80	40	22	3	M	.4	RN		N	0.16	46	133	0.9	
TOTAL													90			3						0.80	309	896	6.0	

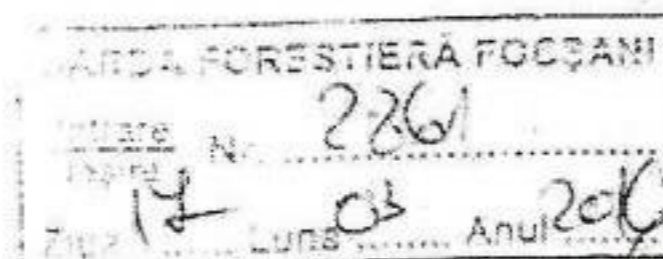
DESCRIEREA STATIONII SI ARBORETULUI										ELM	P	M.	VIR	D	H	C	AM	EL	PROVE-	VI	DENS	V O L U M			CRES	
										ARB	R	RE	STA	ANI	CM	M	P	TE	AJ	NIENTA	TA	LI	CONS	MC/HA	MC/UA	MC/HA
421 A 0.5 HA GF.1-2A, SUP:M TS:4420 TP:4114 SOL:3101 Versant framintat, EXPOZITIE SE INC. 45 G ALTITUDINE: 900 M. LITIERA:continua - normala TIP FLORA:Asperula-Dentaria Natural fundamental prod. mij relativ-plurien COMP.ACTUALA : 8 FA 2 ME COMP.TEL : 10 FA SORT:FA Gros si mijl..cherestea VIRSTA EXPL. SEM UTIL: SUBARBORET: DATE COMPL. Roca la suprafata/0.2S POL: ERZ: LUCRARI EXEC. LUCRARI PROP. TAIERI DE CONSERVARE AJUTORAREA REG NATURALE										FA	3	IN	150	58	28	4	M	.5	RN		S	0.24	127	64	0.5	
										FA	5	IN	90	38	25	3	M	.4	RN		N	0.40	176	88	3.2	
										ME	2	IN	80	36	23	3	M	.5	RN		N	0.16	50	25	0.6	
TOTAL													150			3						0.80	353	177	4.3	

DESCRIEREA STATIONII SI ARBORETULUI										ELM	P	M.	VIR	D	H	C	AM	EL	PROVE-	VI	DENS	V O L U M			CRES	
										ARB	R	RE	STA	ANI	CM	M	P	TE	AJ	NIENTA	TA	LI	CONS	MC/HA	MC/UA	MC/HA
421 C 0.4 HA GF.2-1B. SUP:A TS:3332 TP:1341 SOL:3101 Versant ondulat , EXPOZITIE V INC. 25 G ALTITUDINE: 1150 M. LITIERA:continua - normala TIP FLORA:Asperula-Dentaria Natural fundamental prod. mij relativ-plurien COMP.ACTUALA : 5 BR 3 FA 2 MO COMP.TEL : 5 BR 3 FA 2 MO SORT:BR Gros si f.gros.cherestea VIRSTA EXPL.110 ani SEM UTIL: 4BR 4FA 2MO SUBARBORET: DATE COMPL. (-/21A) POL: ERZ: LUCRARI EXEC. LUCRARI PROP. T.PROGRESIVE(punere lumina) AJUTORAREA REG NATURALE INGRIJIREA SEMINTISULUI										BR	1	IN	145	62	30	3	M	.6	RN		N	0.06	47	19	0.4	
										BR	4	IN	115	48	29	3	M	.6	RN		N	0.24	181	72	1.6	
										FA	1	IN	155	68	31	3	M	.6	RN		N	0.06	38	15	0.2	
										FA	2	IN	115	46	29	3	M	.6	RN		N	0.12	67	27	0.6	
										MO	2	IN	145	60	31	3	M	.6	RN		N	0.12	95	38	0.5	
TOTAL													115			3						0.60	428	171	3.3	

DESCRIEREA STATIONII SI ARBORETULUI										ELM	P	M.	VIR	D	H	C	AM	EL	PROVE-	VI	DENS	V O L U M			CRES	
										ARB	R	RE	STA	ANI	CM	M	P	TE	AJ	NIENTA	TA	LI	CONS	MC/HA	MC/UA	MC/HA
422 A 5.9 HA GF.2-1B. SUP:A TS:3332 TP:1341 SOL:3101 Versant ondulat , EXPOZITIE V INC. 25 G ALTITUDINE: 980 M. LITIERA:lipsa TIP FLORA:Asparula-Oxalis Artificial de prod. mij. echien COMP.ACTUALA : 10 MO COMP.TEL : 10 MO SORT:MO Gros.cherestea VIRSTA EXPL.110 ani SEM UTIL: SUBARBORET: DATE COMPL. POL: ERZ: LUCRARI EXEC. LUCRARI PROP. RARITURI										MO	10	P	35	20	17	3		.2	NEC		N	0.90	312	1841	12.5	
TOTAL													35			3						0.90	312	1841	12.5	

S.C. OLIVIA DUAL S.R.L.

Soseaua Oltenitei, Nr. 113, Bl. 27, Sc. 3, Ap. 101,
sector 4, Bucuresti, cod postal 041 304
Tel.: 0744. 386. 593 Fax: 021/411.28.61
E-mail: oliviadual@yahoo.ro




PROCES VERBAL al Conferintei a II a de amenajare pentru fondul forestier proprietate privata apartinand Asociatiei Proprietarilor de Paduri "LOPATARI 2" judetul Buzau.

A. Prezenti:

1. ing Anton Virgil
2. ing Briciu Alexandru
3. ing Marcu Petre
4. ing Stan Marius
5. Ceaus Ionel
6. ing. Stan Marius

consilier Garda Forestiera Focsani
reprezentant O.S.P. Nehoiu
consilier C.T.A.P. OLIVIA DUAL S.R.L.
sef proiect S.C. OLIVIA DUAL S.R.L.
reprezentant proprietari.....
proiectant S.C. OLIVIA DUAL S.R.L.



În conformitate cu prevederile din "Norme tehnice pentru amenajarea pădurilor" în vigoare, ne-am întrunit pentru a analiza și aviza planurile de cultură și exploatare ale amenajamentului fondului forestier proprietate privata apartinand Asociatiei Proprietarilor de Paduri "LOPATARI 2", judetul Buzau obținut prin aplicarea legilor de proprietate – Legea nr. 18/1991, 169/1997, 1/2000, 247/2010.

1. Suprafata fondului forestier

Suprafata totală a fondului forestier proprietate privata aparținând Asociatiei Proprietarilor de Paduri "LOPATARI 2", judetul Buzau care face obiectul amenajării este de 331.3 ha, conform documentelor de proprietate anexate. Diferenta in plus fata de suprafata de la data conferintei a I-a de amenajare se datoreaza adaugarii de noi membrii pe perioada lucrarilor de teren si refacerea asocierii la notar.

Autenticitatea proprietății se face prin Titlurile de proprietate si Procesele verbale de punere in posesie conform Contractul de asociere nr. 1 din 12.11.2015 autentificat prin Incheierea de Data Certa nr. 17 din 13.11.2015 si prezentarea in anexa a tabelului cu proprietarii, actul de proprietate, codul numeric personal cat si localizarea la nivel de ocol silvic, unitate de productie, parcela.